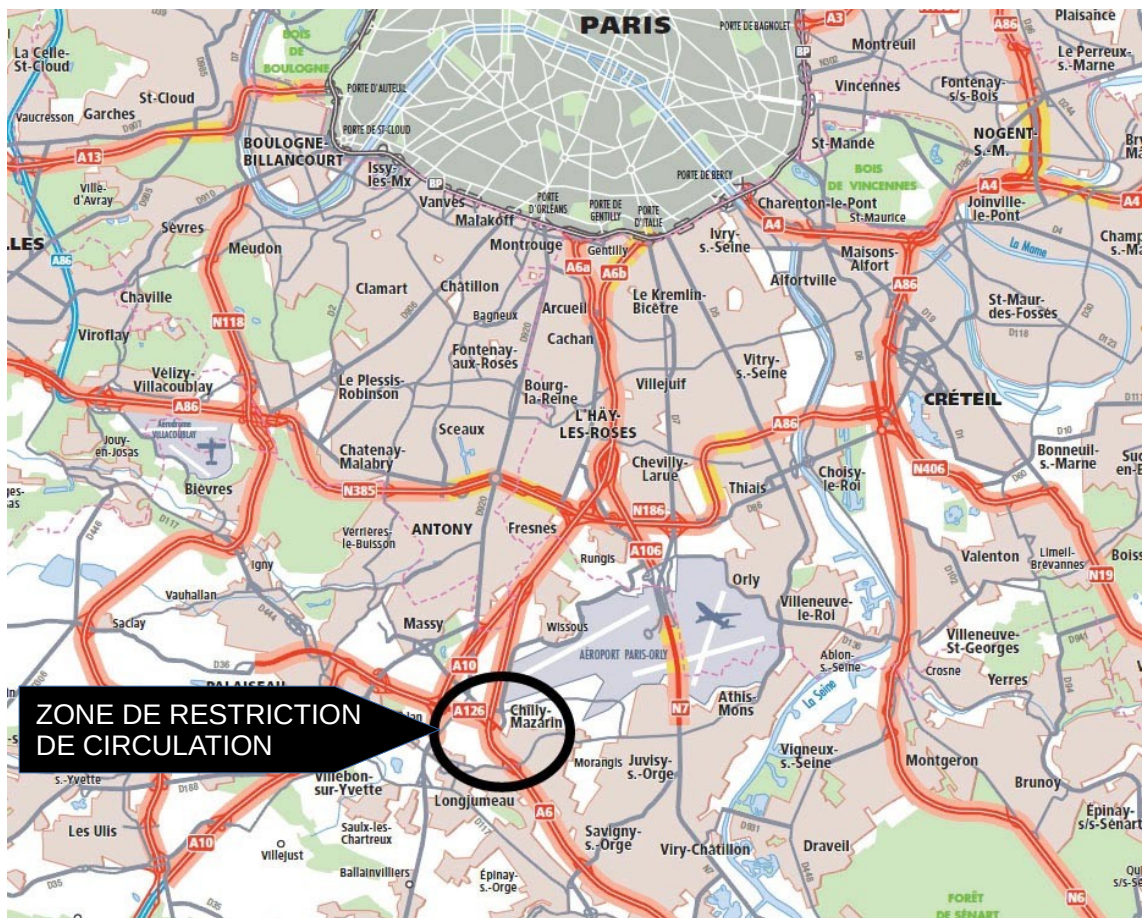


Créteil, le 22 avril 2016

COMMUNIQUÉ DE PRESSE

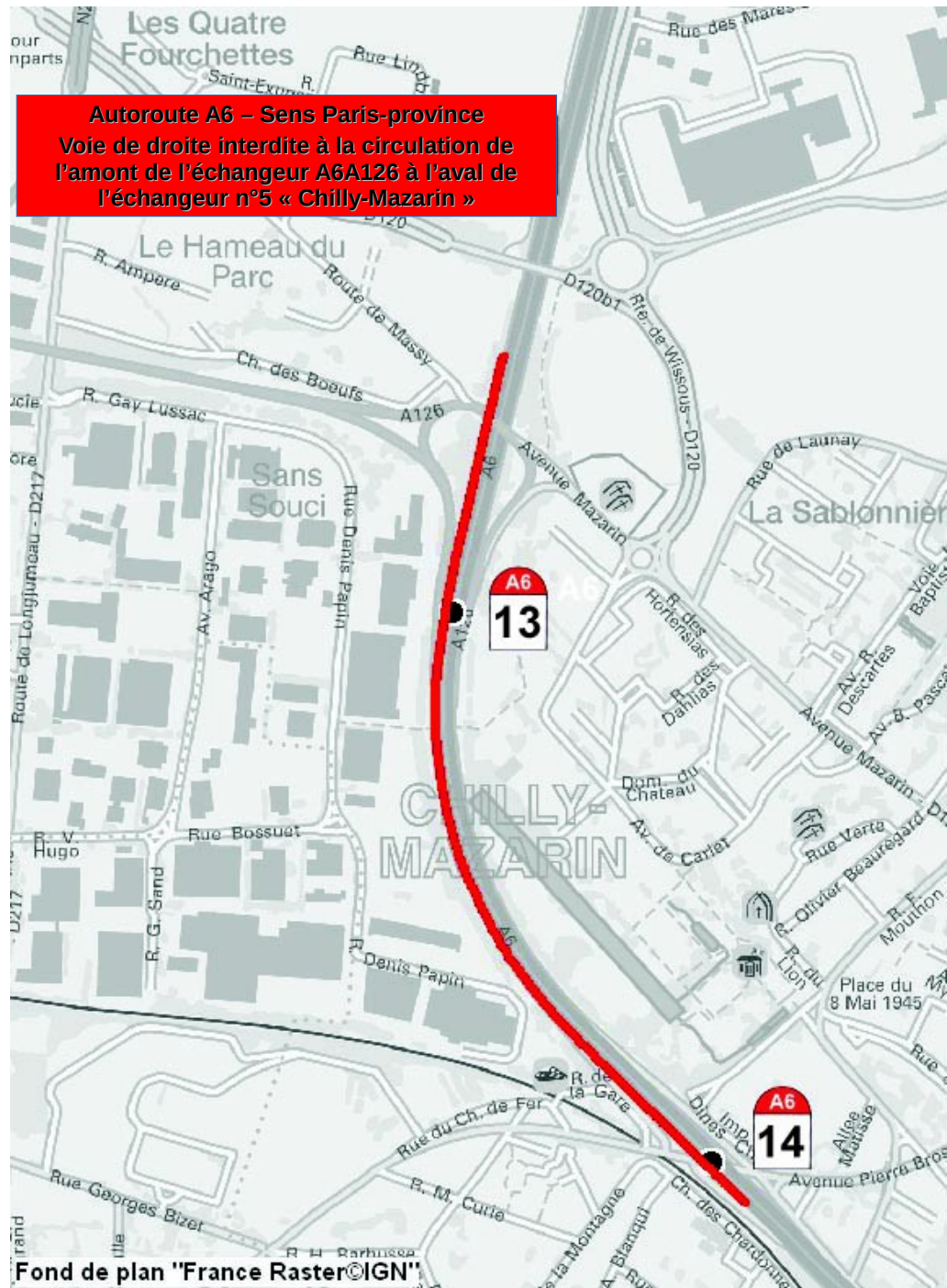
Éviter l'autoroute A6 vers la province dans le secteur de Chilly-Mazarin ce vendredi 22 avril 2016

Par l'apparition d'un affaissement significatif des terrains entre le sens Paris-province de l'autoroute A6 et la bretelle de sortie vers Chilly-Mazarin dans l'échangeur n°5, la DiRIF a détecté le lundi 18 avril 2016 des désordres dans un ouvrage souterrain. Pour définir les réparations nécessaires, des investigations complémentaires sont à mener, notamment par excavation à la pelle mécanique. En attendant ces réparations, le confortement temporaire nécessite la mobilisation de moyens lourds et d'interventions techniquement complexes. Il sera mis en œuvre au cours de la semaine du 25 au 29 avril 2016.



CONTACT PRESSE :
Robin LEROY - 01 46 76 87 80

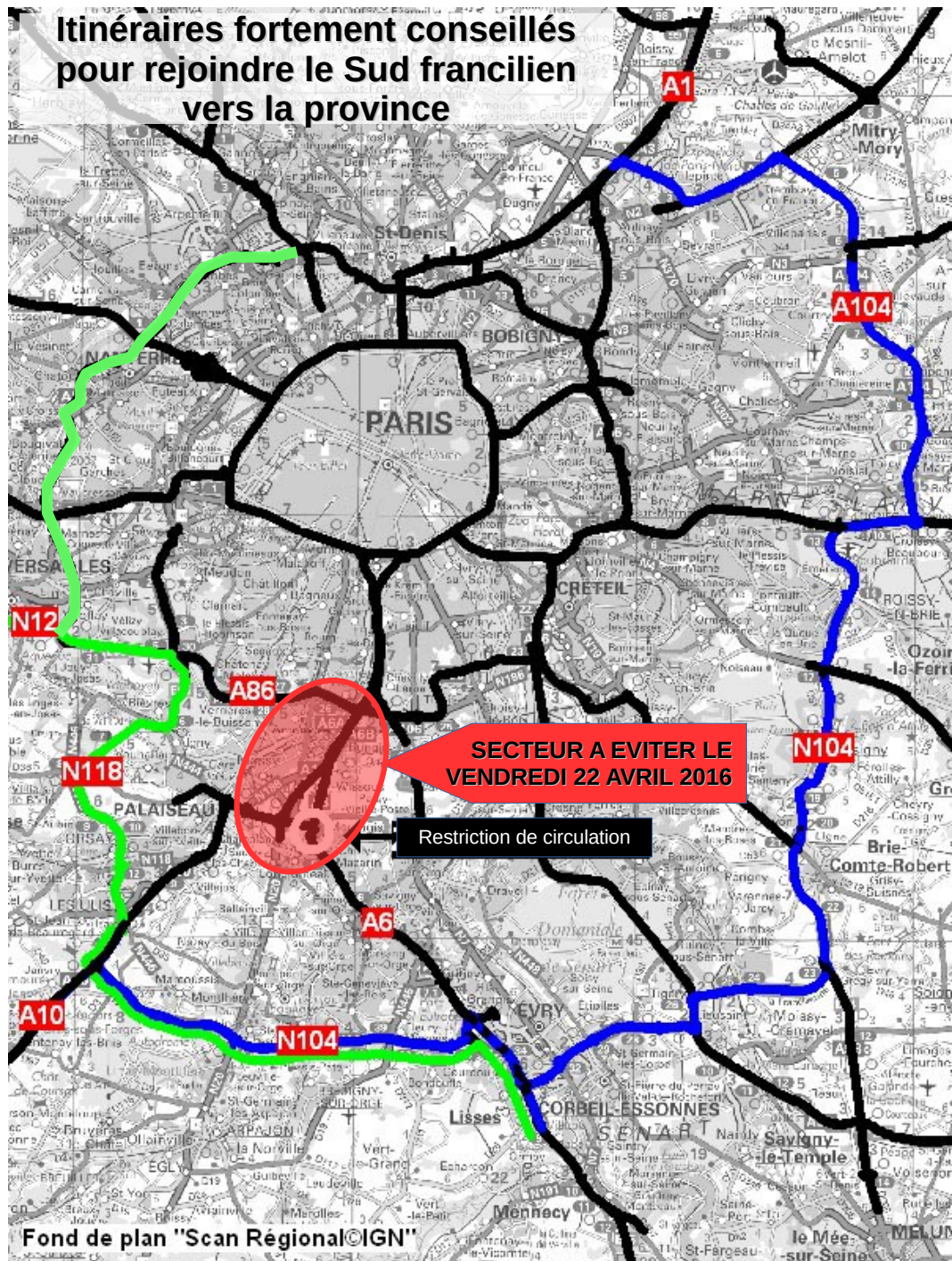
Dans ce contexte, afin de garantir la sécurité des usagers, la voie de droite (lente) du sens Paris-province de l'autoroute A6 est interdite à toute circulation depuis mardi 19 avril 2016, de l'amont de l'échangeur entre les autoroutes A6 et A126 (PR12+600) jusqu'à l'aval de l'échangeur n°5 « Chilly-Mazarin » (PR14+100).



La suppression d'une voie de circulation sur trois dans ce secteur va provoquer **des bouchons très importants au cours de la journée du vendredi 22 avril 2016**, compte tenu des départs potentiels en congés de printemps. **L'accroissement de la congestion est estimé à 300 % au moins avec une augmentation des temps de parcours pouvant dépasser 3h00.**

Aussi, les usagers sont invités à **éviter le sens Paris-province de l'autoroute A6, l'autoroute A86 au voisinage de l'autoroute A6, le sens A10 vers A6 de l'autoroute A126 et le sens province-Paris de l'autoroute A10, dans le secteur de Chilly-Mazarin.**





Pour rejoindre les autoroutes A6 et A10 vers la province (direction Evry/Lyon et Nantes/Bordeaux) au Sud de ce secteur, les usagers sont invités à privilégier :

- la Francilienne (A104 et RN104 en bleu sur la carte ci-dessus) depuis le Nord et l'Est francilien ;
- la RN118 et la Francilienne (RN104 - en vert sur la carte ci-dessus), depuis l'Ouest francilien.

Les usagers devant rejoindre l'aéroport d'Orly sont invités à privilégier les transports en commun (RER B et C).

Les usagers sont invités à consulter Sytadin pour connaître les conditions de circulation en temps réel. Les alertes Sytadin sont relayées sur Twitter (@sytadin).

